

Obecní úřad Podkopná Lhota
Podkopná Lhota 37
763 18 Trnava

Č.j: OÚPL – ÚK1/6 - 2015

V Podkopné Lhotě 27.11.2015

VEŘEJNÁ VYHLÁŠKA

OZNÁMENÍ O MOŽNOSTI SEZNÁMIT SE S PODKLADY PŘED VYDÁNÍM ROZHODNUTÍ A MOŽNOSTI VYJÁDŘIT SE K NIM

Obecní úřad Podkopná Lhota, v působnosti silničního správního úřadu, příslušný podle ustanovení §40 odst. 5 písm. c) zákona č. 13/1997 Sb., o pozemních komunikacích ve znění pozdějších předpisů (dále jen „zákon o pozemních komunikacích“) oznamuje, že v řízení dle ustanovení §7 odst. 1 zákona o pozemních komunikacích, vedenému na žádost Obce Podkopná Lhota ve věci omezení veřejného přístupu na veřejně přístupných účelových komunikacích na pozemcích parc.č. 1226/1, 1221, 988/4, 1217/4, 625/11, 625/6, 1217/9, 1090/11, 1090/9, 1217/1, 1223/1, 1229/13, 1223/12, 43/1 a 1229/16 v k.ú. Podkopná Lhota (viz situace), shromáždil potřebné podklady pro vydání rozhodnutí a proto

Vás vyzývá, ve smyslu ustanovení § 36 odst. 3 správního řádu, k vyjádření se k podkladům před vydáním rozhodnutí.

Ve smyslu ustanovení § 36 odst. 3 správního řádu musí být účastníkům před vydáním rozhodnutí ve věci dána možnost vyjádřit se k podkladům rozhodnutí, to se netýká žadatele, pokud se jeho žádosti v plném rozsahu vyhovuje, a účastníka, který se práva vyjádřit se k podkladům rozhodnutí vzdal (jedná se o právo účastníka řízení seznámit se s poklady a vyjádřit se k nim před vydáním rozhodnutí a nikoliv povinnost se s nimi seznámit a vyjadřovat se k nim).

S ohledem na shora uvedené, je možno ze strany účastníků řízení nahlédnout do shromážděného spisu a vyjádřit se k podkladům rozhodnutí, a to ve lhůtě pěti dnů od doručení tohoto vyrozumění.

Nahlédnout do spisu lze ve shora uvedené lhůtě i v úřední hodiny, popřípadě po telefonické konzultaci i v době mimo úřední hodiny, a to v kanceláři starosty obce p. Libora Baďury.

Dle ustanovení § 27 odst. 1 zákona č. 500/2004 Sb., správní řád, je účastníkem řízení žadatel-Obec Podkopná Lhota a právo účastníků řízení se přiznává i fyzickým a právnickým osobám, které jsou uživateli předmětných komunikací

Vyvěšeno dne 27.11.2015


Sejmuto dne

OBECNÍ ÚŘAD
Podkopná Lhota
Seana

Tato písemnost je řádně doručována veřejnou vyhláškou v souladu s ustanovení § 25 odst. 1, 2 v návaznosti na § 144 odst. 1 zákona č. 500/2004 Sb. (správní řád) a pro běh lhůt je rozhodující den vyvěšení dle ustanovení § 25 odst. 3 správního řádu. Dnem vyvěšení je den vyvěšení na úřední desce správního orgánu, který písemnost doručuje tj. Obecního úřadu Podkopná Lhota. Dnem doručení je 15 tý den po vyvěšení na úřední desce Obce Podkopná Lhota.

Přílohy:
situace předmětných pozemních komunikací

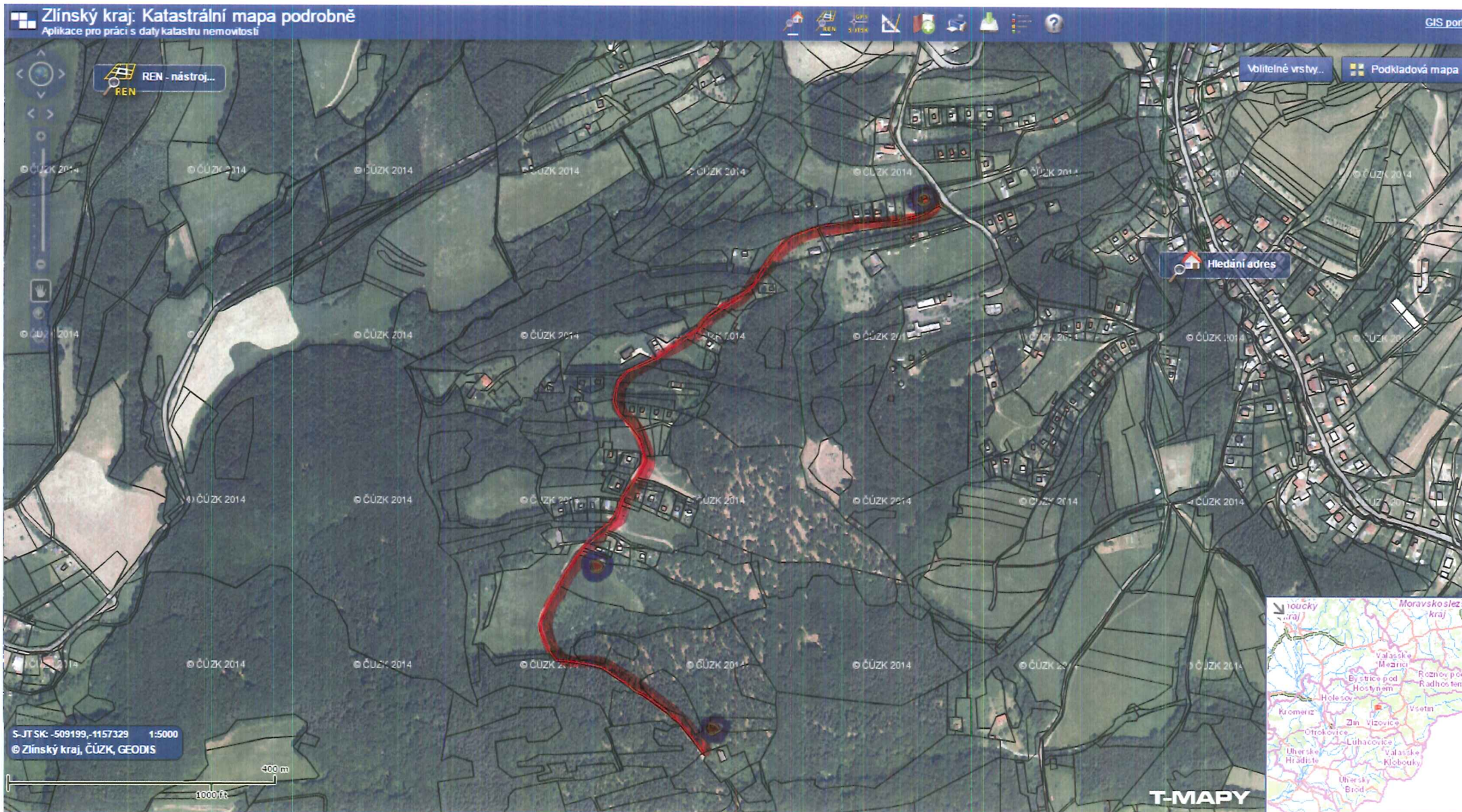
Libor Baďura
starosta obce

OBECNÍ ÚŘAD
Podkopná Lhota


Obdrží (doporučeně na dodejku):
Obec Podkopná Lhota, Podkopná Lhota 37, 763 18 Trnava
Ostatní účastníci řízení-veřejná vyhláška

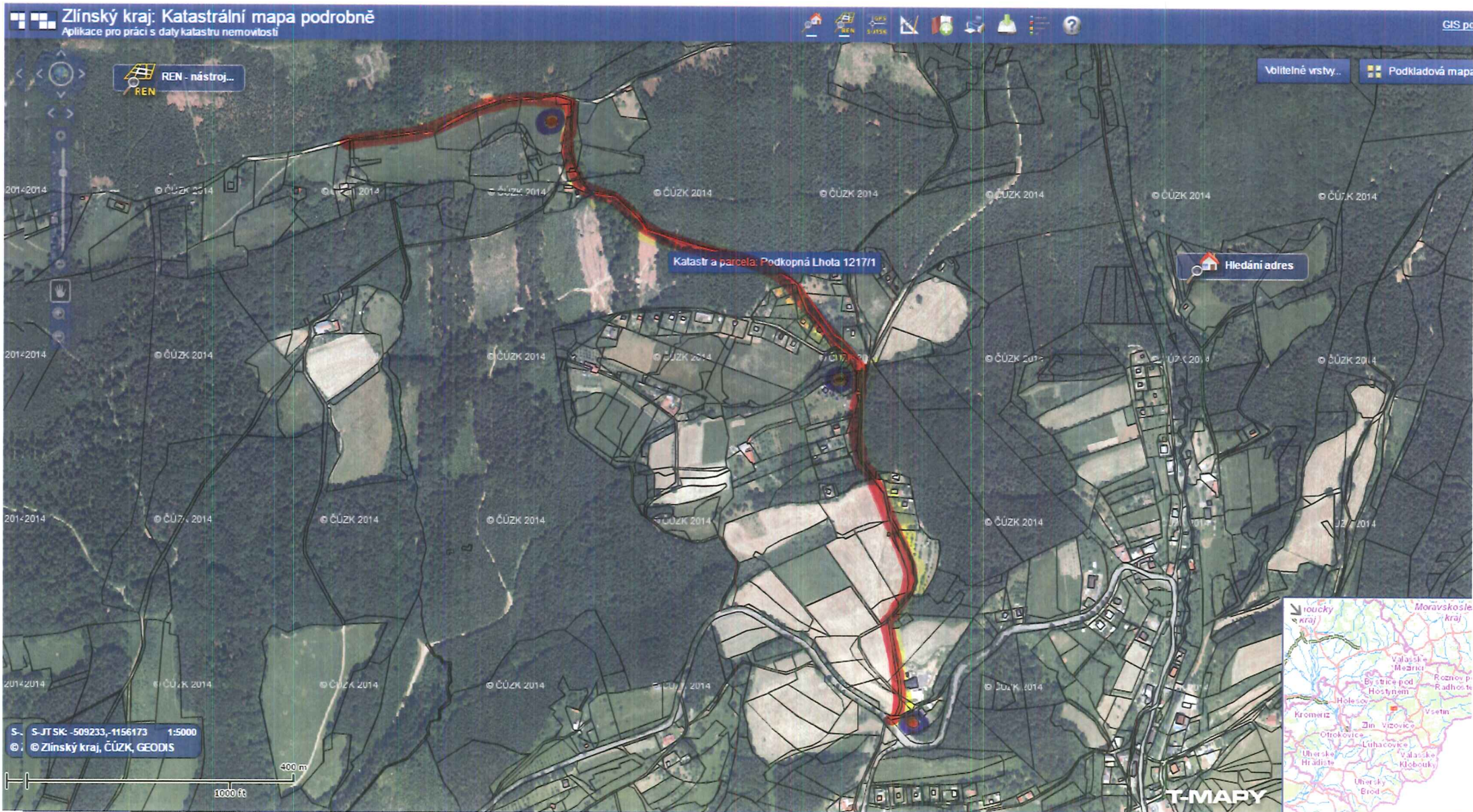
AD - 1

○ - UMÍSTĚNÍ DOPRAVNÍHO ZNAČENÍ B 13 A E 13



AD - 2

UMÍSTĚNÍ DOPRAVNÍHO ZNAČENÍ B13 A E13



UMÍSTĚNÍ DOPRAVNÍHO ZNAČENÍ B13 A E13

Zlínský kraj: Katastrální mapa podrobně
Aplikace pro práci s daty katastru nemovitosti

© ČÚZK 2014

REN - nástroj...

Volitelné vrstvy... Podkladová mapa

Hledání adres

S-JT SK: -508741,-1157286 1:5000
© Zlínský kraj, ČÚZK, GEODIS

500m
1000ft

T-MAPY

UMÍSTĚNÍ DOPRAVNÍHO ZNAČENÍ B13 A E13

Zlínský kraj: Katastrální mapa podrobně
Aplikace pro práci s daty katastru nemovitosti

REN - nástroj...
Volitelné vrstvy...
Podkladová mapa

Katastr a parcela: Podkopná Lhota 1229/16
Hledání adres

S-JT SK: -508517,-1157653 1:5000
© Zlínský kraj, ČÚZK, GEODIS

1000 ft
400 m

T-MAPY