



Obec Podkopná Lhota

Podkopná Lhota 37

763 18 Trnava

IČ: 00544493

E-mail: podkopnalhota@volny.cz

Zveřejnění záměru prodeje obecní nemovitosti

Obec Podkopná Lhota dle § 39 odst. 1 zákona č. 128/2000 Sb., o obcích zveřejňuje v souladu s transparentností a hospodárností záměr prodeje nemovitosti a vyzývá tak zájemce k předkládání nabídek.

Identifikace předmětu prodeje:

Sestava buněk „UNIVERSAL“ – bývala prodejna smíšeného zboží a hospoda

Popis stavby: Základem konstrukce objektu jsou typové prostorové buňky vyrobené firmou FAGUS Slušovice v letech 1990 - 2000. Sestava buněk je složena z chladicího boxu, skladu láhví a přepravek, skladu, prodejní místnosti, kanceláře, šatny, klubovní místnosti (hospůdky), WC ženy a WC muži. Vytápění stavby je zajištěno elektrickými přímotopy.

Součástí stavby není pozemek, na kterém se nachází. Předmět prodeje se nachází na pozemku s p.č. 283/4 (trvalý travní porost o výměře 941 m²) a částečně na pozemku s p.č. st. 17 (zastavěná plocha a nádvoří o výměře 942 m²), vše v k.ú. Podkopná Lhota, které jsou ve vlastnictví soukromých osob.

Přílohu záměru tvoří označení předmětu prodeje dle zákona č. 256/2013 Sb., o katastru nemovitostí, dále zaměření stavby v Jednotné digitální technické mapě Zlínského kraje a fotosnímky předmětu prodeje. Předmět prodeje je přístupný z pozemní komunikace č. III/4893.

Termín prohlídky předmětu prodeje není předem stanoven. Stavba leží na veřejně přístupném pozemku. Stavbu je možné prohlédnout po předchozí domluvě se starostou obce p. Liborem Baďourou na tel. 602 572 382.


Obec Podkopná Lhota vyzývá všechny případné zájemce o předmět prodeje, aby nabízenou kupní cenu uhradili bezhotovostním převodem na účet obce č. 10326661/0100 nejpozději do 2.11.2016. Jako variabilní symbol uvede zájemce datum narození, případně IČ. Do zprávy pro příjemce zájemce uvede: „Universal-Prijmeni-Jmeno“. Součástí nabídky je také zaslání návrhu kupní smlouvy. Ta může být doručena osobně, poštou na adresu uvedenou v hlavičce, elektronicky prostřednictvím e-mailu na adresu podkopnalhota@volny.cz, případně datovou schránkou na ID: yz5brid9.

Termín pro doručení návrhu kupní smlouvy je shodný s termínem podání nabídky kupní ceny. Za včasné podání nabídky odpovídá zájemce. Po projednání nabízených kupních cen a návrhů kupních smluv bude v zastupitelstvu obce vybrána nejvhodnější nabídka.

Nabízené kupní částky přijaté v rámci této výzvy na výše zmíněný účet obce budou neakceptovaným zájemcům do 1 týdne od projednání zastupitelstvem obce zaslány zpět na jejich účty.

Tento záměr prodeje bude zveřejněn na úřední desce Obecního úřadu Podkopná Lhota po dobu 15 dní.

V Podkopné Lhotě dne 18.10.2016

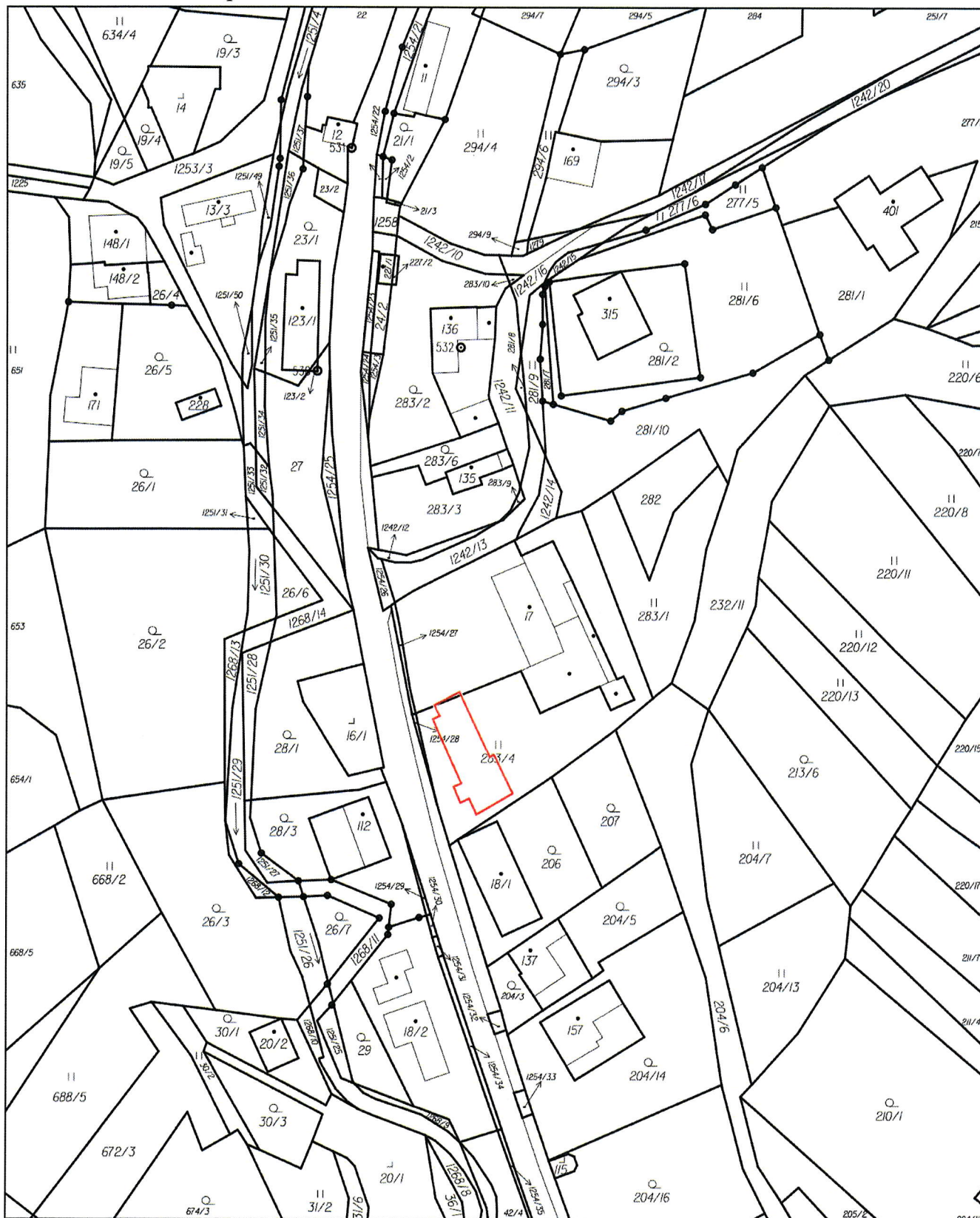
Obec
PODKOPNÁ LHOTA
763 18 

.....
Libor Baďura
starosta obce

Vyvěšeno dne: 18.10.2016

Sejmuto dne:

Příloha: Katastrální mapa



Katastrální úřad pro Zlínský kraj, Katastrální pracoviště Zlín	Okres Zlín	Obec Podkopná Lhota	Podpis Číslo Rozítko
Kat. území Podkopná Lhota	Mapový list č. BYSTRICE pod Hostýnem 3-8/41	Měřítko platné pro rám 198 x 277 mm 1:1000	
KOPIE KATASTRÁLNÍ MAPY			
Stav k 17.10.2016 21:35:02	Vyhotořil Vyhotořeno dálkovým přístupem	Dne 17.10.2016 21:45:27	


Příloha: Katastrální snímek ortofoto



Příloha: Snímek z Jednotné digitální technické mapy Zlínského kraje



Fotosnímky předmětu prodeje



Fotosnímky předmětu prodeje



Fotosnímky předmětu prodeje

