



Obec Podkopná Lhota

Podkopná Lhota 37

763 18 Trnava

IČ: 00544493

E-mail: podkopnalhota@volny.cz

Zveřejnění záměru převodu obecní nemovitosti

Obec Podkopná Lhota dle § 39 odst. 1 zákona č. 128/2000 Sb., o obcích (obecní zřízení), ve znění pozdějších předpisů, zveřejňuje v souladu s transparentností a hospodárností záměr převodu nemovité věci včetně veškerých součástí a příslušenství.

Identifikace předmětu převodu:

Pozemek parc.č. 1219/4 v k.ú. Podkopná Lhota zapsaný v katastru nemovitostí:

vlastník: Obec Podkopná Lhota

druh pozemku: ostatní plocha

způsob využití: ostatní komunikace

výměra: 146 m²

Zveřejňuji záměr obce Podkopná Lhota směniti pozemek, označený parc. č. 1219/4 o výměře 146 m², za pozemky označené parc. č. 1090/7 a parc. č. 1090/12, vše v katastrálním území obce Podkopná Lhota s tím, že převyšující výměra směňovaných pozemků označených parc. č. 1090/7 a 1090/12, tj. jejich výměra 69 m², bude kompenzována částkou 30,- Kč/m², tak jak je v místě a čase za pozemky týkající se pozemních komunikací cena obvyklá. Směnu uvedených pozemků za navržených podmínek má obec zájem provést za účelem nabytí pozemků označených parc. č. 1090/7 a 1090/12 do majetku obce a to z důvodu nabytí přilehlé části veřejně přístupné účelové komunikace na pozemcích parc. č. 1090/9 a 1090/11, kterou tvoří záchytný příkop k odvádění vody (rigól).

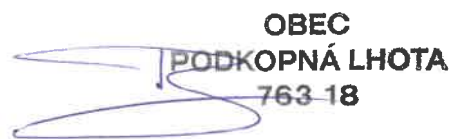
Příloha: Vyznačení pozemků v katastrální mapě z veřejného nahlížení do katastru nemovitostí

Záměr bude zveřejněn na úřední desce Obecního úřadu Podkopná Lhota po dobu 15 dní a projednán na nejbližším zasedání zastupitelstva.

V Podkopné Lhotě dne 2.2.2022

Vyvěšeno dne: 2.2.2022

Sejmuto dne:



Bad'ura Libor
starosta obce

Snímek katastrální mapy

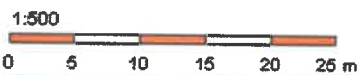
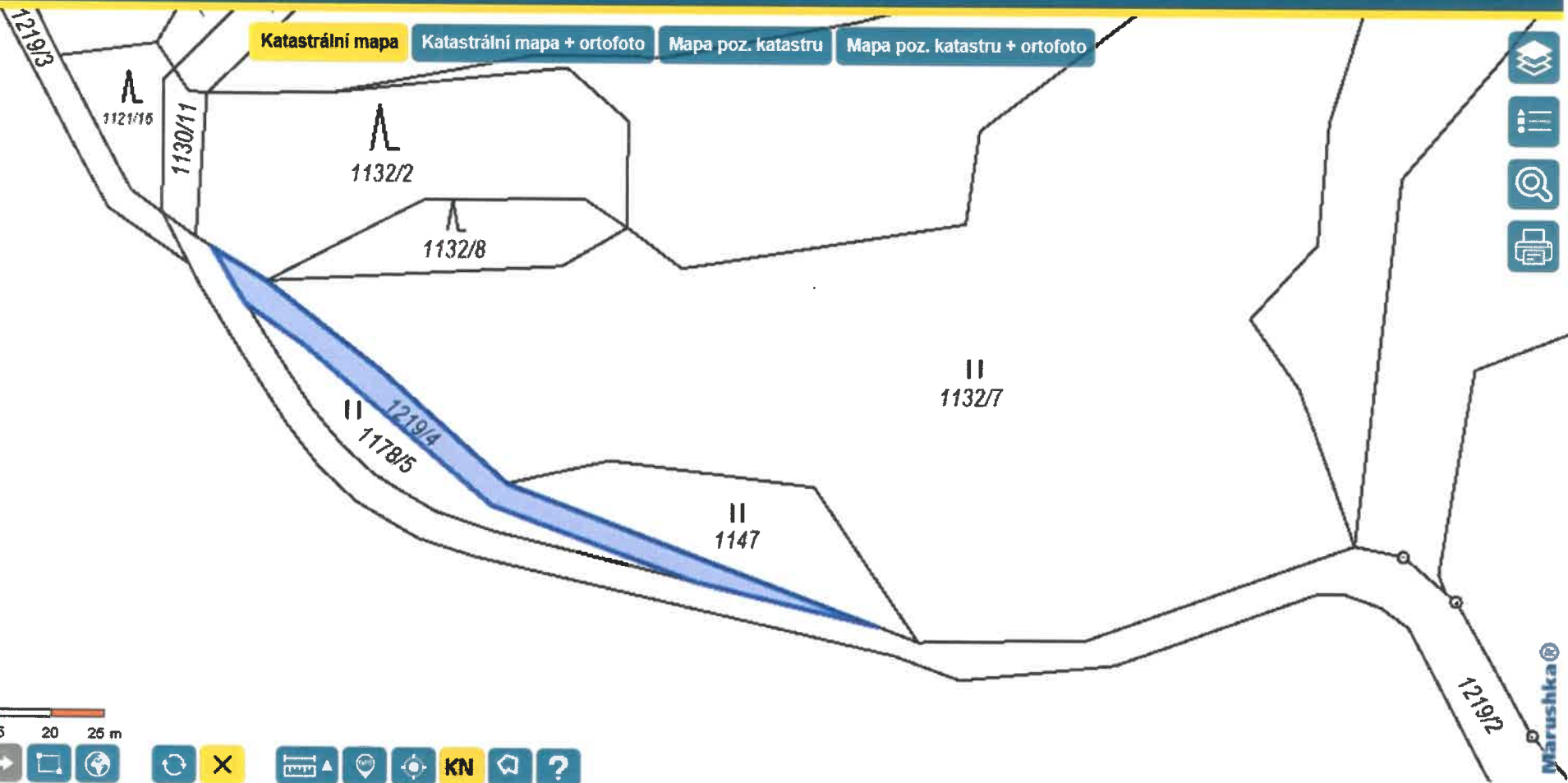
Nahlížení do KN

Katastrální mapa

Katastrální mapa + ortofoto

Mapa poz. katastru

Mapa poz. katastru + ortofoto



Navigation and utility icons: zoom in (+), zoom out (-), pan left, pan right, home, refresh, close (X), layer selection, location, compass, KN, home, help (?).

Vertical toolbar icons: layer selection, menu, search, print.

Máruška®

Katastrální mapa

Katastrální mapa + ortofoto

Mapa poz. katastru

Mapa poz. katastru + ortofoto

